

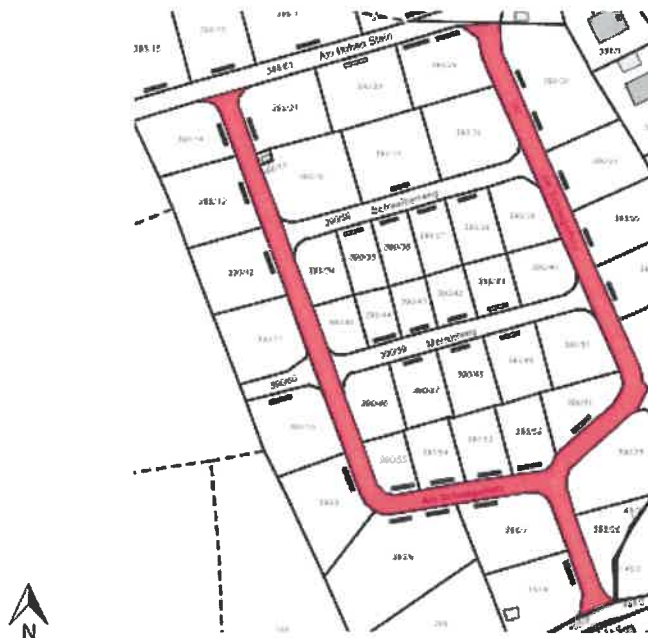
# Bekanntmachung

**Vollzug des Bayerischen Straßen- und Wegegesetzes (BayStrWG);  
Widmung der Grundstücke, Gemarkung Leupoldsgrün zu Ortsstraßen  
Fl. Nr. 390 zur Ortsstraße Nr. 46 Am Schwagerholz, Fl. Nr. 390/57 zur Ortsstraße Nr. 3  
Amselweg, Fl. Nr. 390/58 zur Ortsstraße Nr. 48 Schwalbenweg, Fl. Nr. 390/59, 390/60 zur  
Ortsstraße Nr. 47 Meisenweg, Fl. Nr. 390/61 zur Ortsstraße Nr. 1 Am Hohen Stein;**

**Öffentliche Bekanntmachung gemäß Art. 41 Abs. 3 und 4 BayVwVfG**


Als zuständige Straßenbaubehörde gem. Art. 58 Abs. 2 Nr. 3 BayStrWG hat die Gemeinde Leupoldsgrün auf Grundlage des Gemeinderatsbeschlusses vom 08.09.2023 die Widmung nach Art. 6 BayStrWG nachfolgend beschriebener und im Lageplan eingezeichneter Flächen zur Ortsstraße i.S.v. Art. 3 Abs. 1 Nr. 3 BayStrWG i.V.m. Art. 46 Nr. 2 BayStrWG verfügt:

<b>Fläche:</b>	Fl.Nr. 390 der Gemarkung Leupoldsgrün
<b>Anfangspunkt:</b>	nördlicher Punkt des Grundstückes Fl.Nr. 390/14, Am Schwagerholz 33, Einmündung in die Straße Am Hohen Stein, Fl.Nr. 390/61
<b>Endpunkt:</b>	nördlicher Punkt des Grundstückes Fl.Nr. 390/20, Einmündung in die Straße Am Hohen Stein, Fl.Nr. 390/61
<b>Länge:</b>	0,386 km
<b>Fortsetzung der Straße Fl.Nr. 390</b>	
<b>Anfangspunkt:</b>	Nordostecke Grundstück Fl.Nr. 390/7
<b>Endpunkt:</b>	Südostecke Grundstück Fl.Nr. 390/6, Einmündung in die Straße Mühlendorfer Weg
<b>Länge:</b>	0,047 km



Planausschnitt nicht maßstabsgetreu!

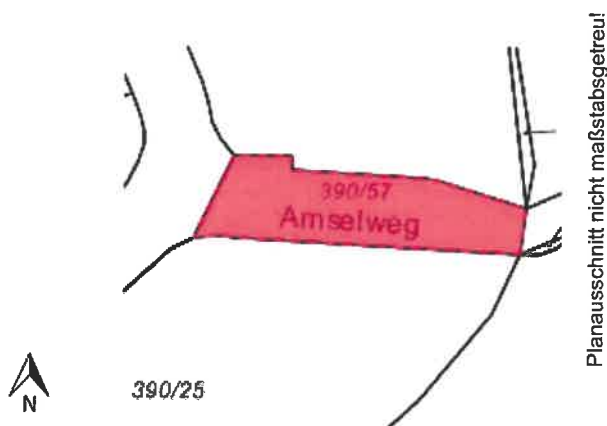
Kein amtlicher Lageplan, nur für dienstliche Zwecke. Zur Maßentnahme nur bedingt geeignet! ©Daten: LDBV

	Datum	Unterschrift
Angeschlagen	20.09.2023	
Abgenommen	06.10.2023	



# Bekanntmachung

**Fläche:** Fl.Nr. 390/57 der Gemarkung Leupoldsgrün  
**Anfangspunkt:** Nordecke Grundstück Fl.Nr. 390/25, Einmündung in die Straße Fl.Nr. 390, Am Schwagerholz  
**Endpunkt:** Südostecke Grundstück Fl.Nr. 390/25 Amselweg 3, fortlaufende Verbindungsstraße Gartenstraße zum Neubaugebiet Am Schwagerholz  
**Länge:** 0,029 km




Kein amtlicher Lageplan, nur für dienstliche Zwecke. Zur Maßentnahme nur bedingt geeignet! ©Daten: LDBV

**Fläche:** Fl.Nr. 390/58 der Gemarkung Leupoldsgrün  
**Anfangspunkt:** Südwestecke Grundstück Fl.Nr. 390/32, Einmündung in die Straße Am Schwagerholz Fl.Nr. 390  
**Endpunkt:** Ostecke Grundstück Fl.Nr. 390/30, Einmündung von der Straße Fl.Nr. 390, Am Schwagerholz in die Straße Fl.Nr. 390/58  
**Länge:** 0,087 km



Kein amtlicher Lageplan, nur für dienstliche Zwecke. Zur Maßentnahme nur bedingt geeignet! ©Daten: LDBV

	Datum	Unterschrift
Angeschlagen	20.09.2023	
Abgenommen	06.10.2023	

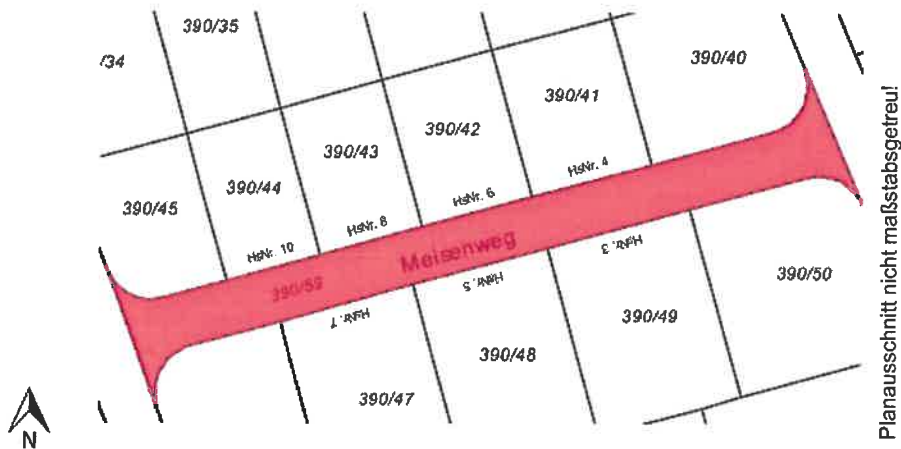


# Bekanntmachung

**Fläche:** Fl.Nr. 390/59 Gemarkung Leupoldsgrün  
**Anfangspunkt:** Südwestecke Grundstück Fl.Nr. 390/45, Einmündung in die Straße Am Schwagerholz, Fl.Nr. 390  
**Endpunkt:** Ostecke Grundstück Fl.Nr. 390/40, Einmündung von der Straße Fl.Nr. 390, Am Schwagerholz in die Straße Fl.Nr. 390/59  
**Länge:** 0,090 km

## Fortsetzung der Straße bei Fl.Nr. 390/60

**Anfangspunkt:** Südwestecke Grundstück Fl.Nr. 390/11  
**Endpunkt:** Ostecke Grundstück Fl.Nr. 390/11  
**Länge:** 0,026 km




Planausschnitt nicht maßstabgetreu!

Kein amtlicher Lageplan, nur für dienstliche Zwecke. Zur Maßentnahme nur bedingt geeignet! ©Daten: LDBV



Planausschnitt nicht maßstabgetreu!

Kein amtlicher Lageplan, nur für dienstliche Zwecke. Zur Maßentnahme nur bedingt geeignet! ©Daten: LDBV

	Datum	Unterschrift
Angeschlagen	20.09.2023	
Abgenommen	06.10.2023	




# Bekanntmachung

**Fläche:** Fl.Nr. 390/61 der Gemarkung Leupoldsgrün  
**Anfangspunkt:** Südecke Grundstück Fl.Nr. 390/15, Am Hohen Stein 28  
**Endpunkt:** Nordecke Grundstück Gartenstr. 17, Einmündung Gartenstraße  
**Länge:** 0,165 km



Kein amtlicher Lageplan, nur für dienstliche Zwecke. Zur Maßentnahme nur bedingt geeignet! ©Daten: LDBV

	Datum	Unterschrift
Angeschlagen	20.09.2023	
Abgenommen	06.10.2023	





# Bekanntmachung

Träger der Straßenbaulast ist gemäß Art. 47 Abs. 1 i.V. mit Art. 46 Nr. 1 BayStrWG die Gemeinde Leupoldsgrün.

Diese Verfügung gilt gem. Art. 41 Abs. 4 Satz 3 BayVwVfG zwei Wochen nach der örtlichen Bekanntmachung gem. § 34 Geschäftsordnung der Gemeinde Leupoldsgrün i.V. mit Art. 27 Abs. 2 GO als bekanntgegeben und wird gem. Art. 43 Abs. 1 BayVwVfG mit ihrer Bekanntgabe wirksam.

Die für die Widmung maßgeblichen Unterlagen liegen **ab 21.09.2023**

im Rathaus der Gemeinde Leupoldsgrün, Schulstraße 1, 95191 Leupoldsgrün während folgender Zeiten:

**Montag, Mittwoch, Freitag:** 08:00 bis 12:00 Uhr  
**Dienstag:** 14:30 bis 18:00 Uhr

sowie in der Geschäftsstelle der Verwaltungsgemeinschaft Schauenstein (Rathaus Schauenstein), Rathausplatz 1, Bauamt, Zimmer Nr. 10, 95197 Schauenstein während folgender Zeiten zur Einsichtnahme aus:

**Montag, Mittwoch-Freitag:** 08:00 bis 12:00 Uhr  
**Montag:** 14:00 bis 18:00 Uhr  
**Donnerstag:** 14:00 bis 16:00 Uhr

## Rechtsbehelfsbelehrung

Gegen diese Verfügung kann innerhalb eines Monats nach seiner Bekanntgabe Klage bei dem Bayerischen Verwaltungsgericht in Bayreuth, Postanschrift: Postfach 110321, 95422 Bayreuth oder Hausanschrift: Friedrichstraße 16, 95444 Bayreuth, schriftlich, erhoben werden.

### Hinweise zur Rechtsbehelfsbelehrung:

Die Einlegung des Rechtsbehelfs per einfacher Email ist nicht zugelassen und entfaltet keine rechtlichen Wirkungen! Nähere Informationen zur elektronischen Einlegung von Rechtsbehelfen entnehmen Sie bitte der Internetpräsenz der Bayerischen Verwaltungsgerichtsbarkeit ([www.vgh.bayern.de](http://www.vgh.bayern.de)).

Kraft Bundesrecht wird in Prozessverfahren vor den Verwaltungsgerichten infolge der Klageerhebung eine Verfahrensgebühr fällig.

Diese Bekanntmachung wird auch auf der Homepage der Gemeinde Leupoldsgrün ([www.leupoldsgruen.de](http://www.leupoldsgruen.de)) unter „Aktuelles & Nachrichten“ veröffentlicht.

Leupoldsgrün, den 13.09.2023

  
Annika Popp  
Erste Bürgermeisterin



	Datum	Unterschrift
Angeschlagen	20.09.2023	
Abgenommen	06.10.2023	

